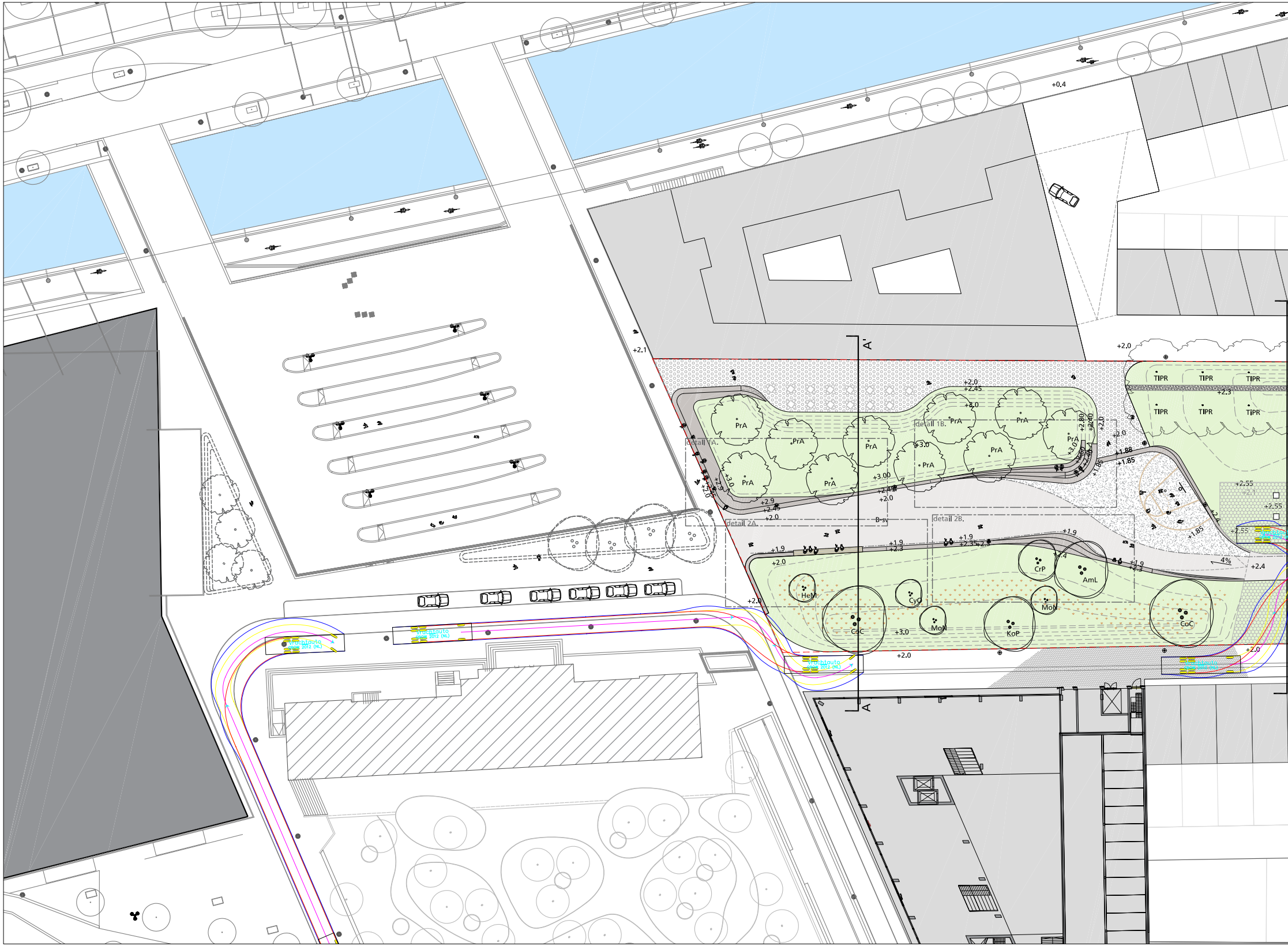
+0.4
+2.1
A'
A
+2.0
+2.45
+8.0
PrA
detail 1A.
detail 1B.
detail 2A.
detail 2B.
B-sv
+3.0
+3.00
+2.9
+2.45
+2.0
+2.80
+2.40
+1.88
+1.85
TIPR
+2.3
+2.55
+2.1
+1.9
+2.35
+2.3
+2.4
4%
HeM
CoC
CyC
MoN
KoP
CrP
AmL
Vrachtauto
CROW 2012 (NL)

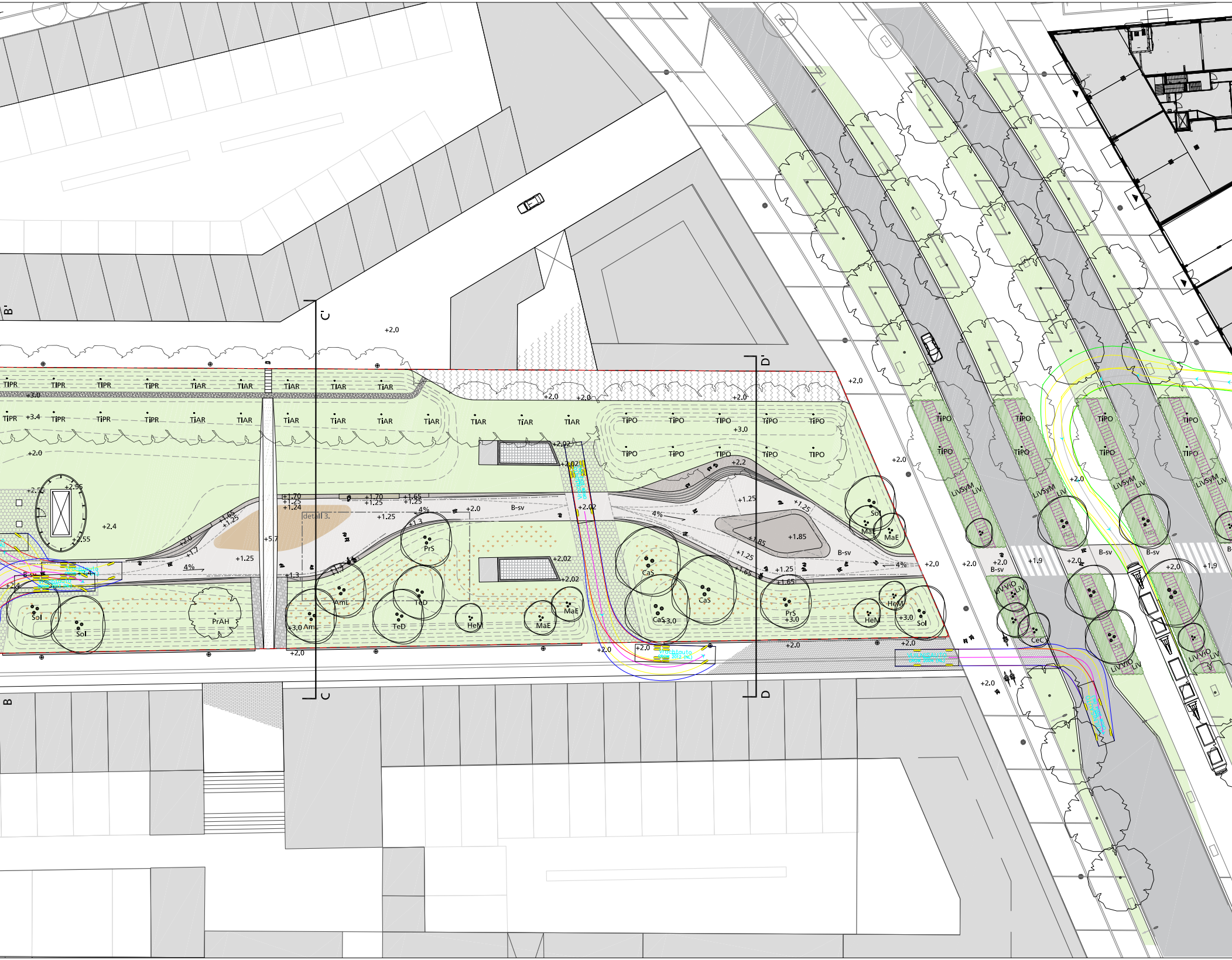
B'
C'
D'
+2.0
TiPR
TiPR
TiPR
TiPR
TiAR
TiAR
TiAR
TiAR
TiAR
TiAR
+3.0
TiPR
+3.4
TiPR
TiPR
TiPR
TiAR
TiAR
TiAR
TiAR
TiAR
TiAR
TiAR
TiAR
TiAR
+2.0
+2.0
+2.0
TiPO
TiPO
TiPO
TiPO
TiPO
+3.0
TiPO
TiPO
TiPO
TiPO
TiPO
+2.2
+2.0
+2.02
+2.02
+2.5
+2.55
+2.4
+2.55
+1.70
+1.25
+1.24
+1.70
+1.25
+1.65
+1.25
detail 3.
+1.65
+1.25
+1.25
4%
+1.3
+2.0
B-sv
+2.02
+1.25
4%
+1.25
+1.85
+1.85
+1.25
+1.65
+1.25
+1.65
B-sv
4%
+2.0
+2.0
+5.7
+2.0
+1.7
4%
+1.25
+1.3
+2.4
PrS
AmL
TeD
+2.02
+2.02
Sol
Sol
PrAH
+3.0 AmL
TeD
HeM
MaE
MaE
CaS
CaS
CaS +3.0
PrS
+3.0
HeM
HeM
+3.0
Sol
Sol
MaE
MaE
+2.0
+2.0
+2.0
Vrachtauto
CROW 2012 (NL)
+2.0
+2.0
TiPO
TiPO
TiPO
TiPO
TiPO
TiPO
TiPO
TiPO
LiVSyM
LiV
LiVSyM
LiV
LiVSyM
LiV
LiVSyM
LiV
+2.0
+2.0
+2.0
+2.0
+2.0
B-sv
+1.9
+2.0
B-sv
B-sv
+2.0
+1.9
B-sv
LiVViO
LiV
CeC
LiVViO
LiV
LiVViO
LiV
+2.0
B
C
D

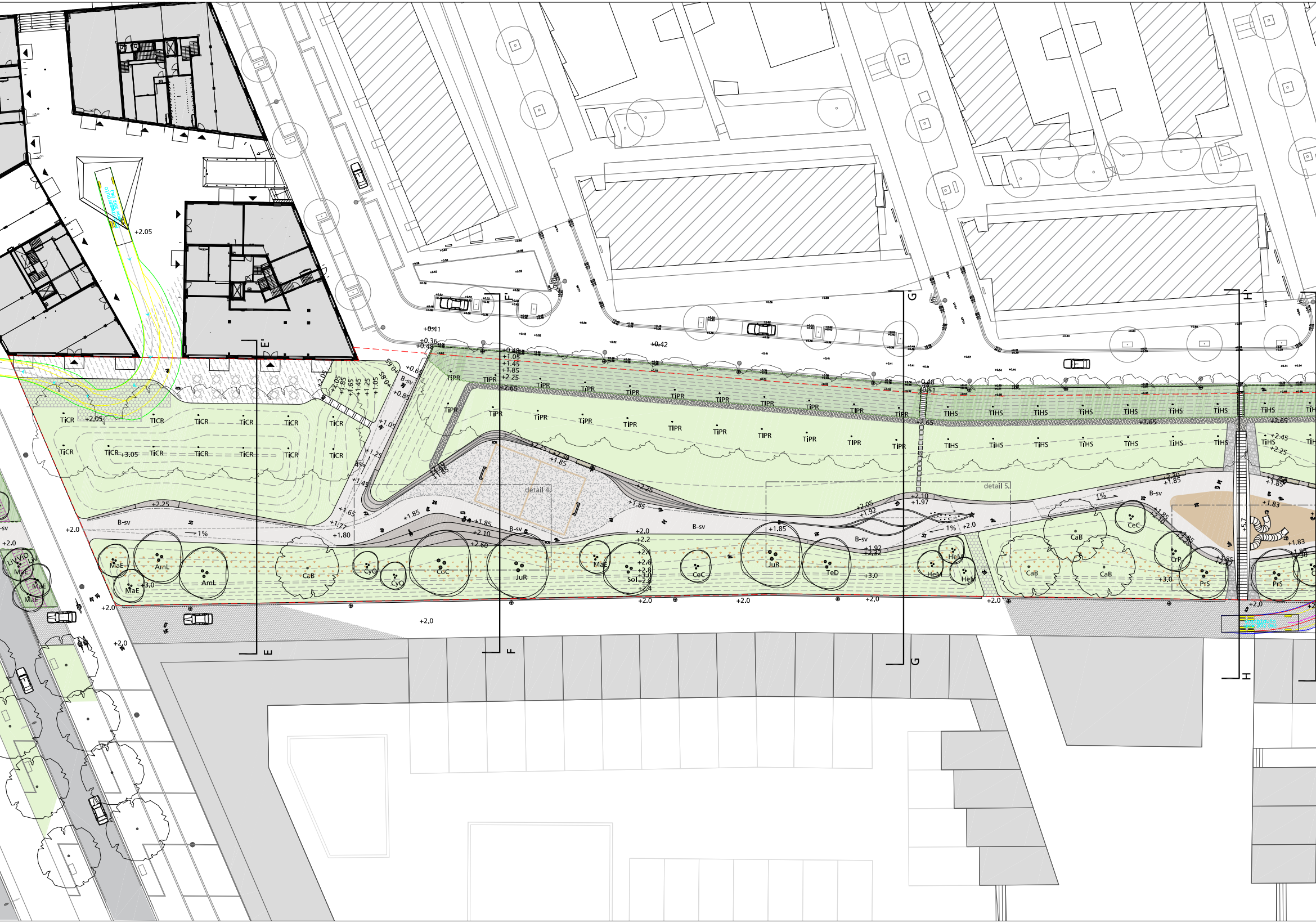
E
F
G
H
detail 4
detail 5
B-sv
TiCR
TiPR
TiHS
MaE
AmL
CaB
CyO
CoC
JuR
SoI
CeC
TeD
HeM
CrP
PrS
LiV
VIO
1%
4%
+2.05
+3.05
+2.25
+2.0
+3.0
+0.41
+0.36
+0.48
+0.42
+0.51
+0.65
+0.85
+1.05
+1.25
+1.45
+1.65
+1.77
+1.80
+1.85
+1.92
+1.97
+2.10
+2.2
+2.4
+2.6
+2.8
+2.60
+2.65
+2.32
+2.45
+2.30
+1.83
+5.7

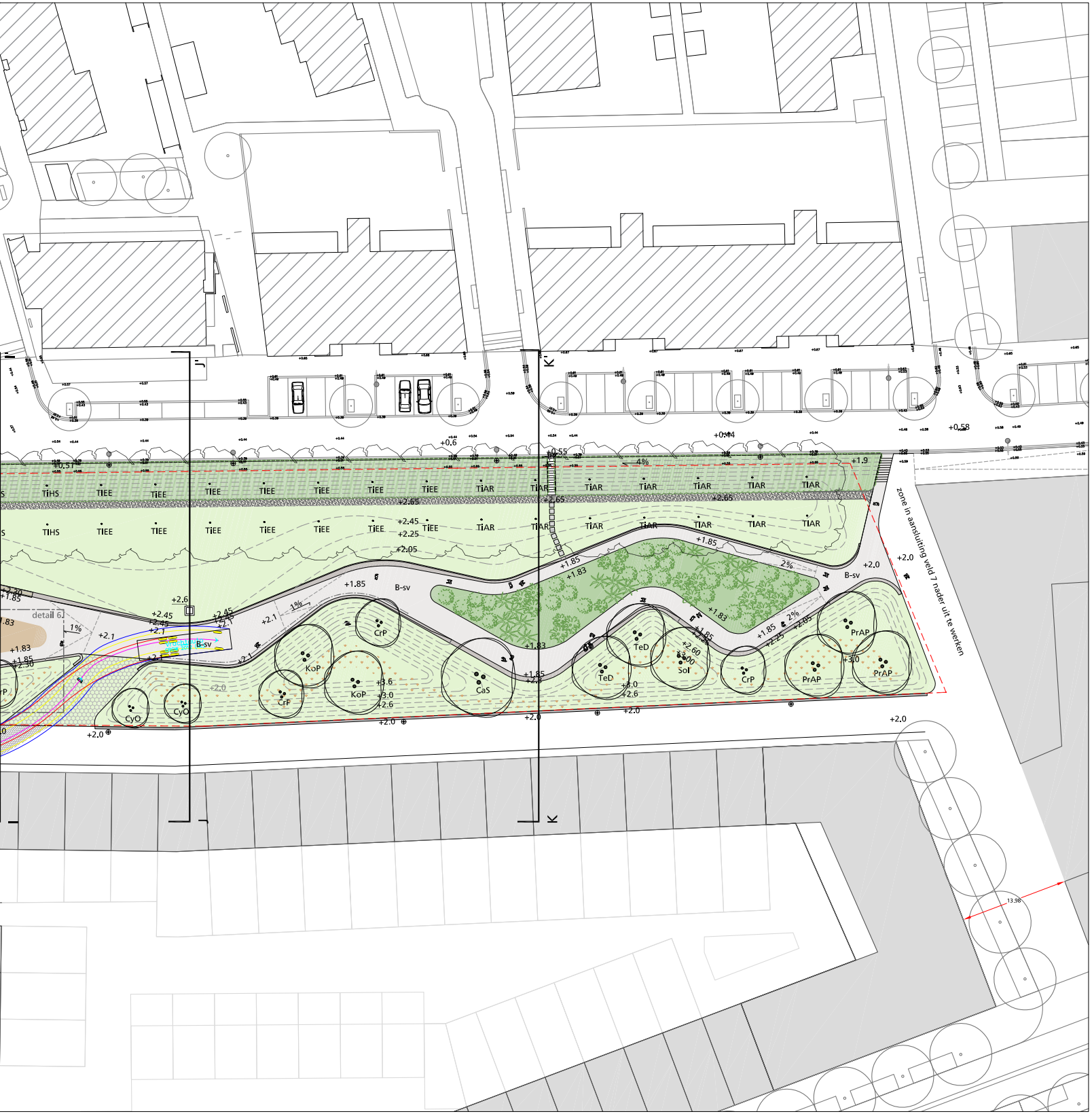
TIHS
TIEE
TIAR
+0.51
+0.6
+0.55
+0.44
+0.58
-4%
+1.9
+2.65
+2.55
+2.45
+2.25
+2.05
+1.85
+1.83
B-sv
2%
+2.0
+2.6
+2.1
1%
detail 6
+1.30
+1.85
+2.30
+3.6
+3.0
+2.6
+2.60
+3.00
KoP
CrP
CrF
CaS
TeD
Sol
PrAP
CyO
zone in aansluiting veld 7 nader uit te werken
13.98
K

LEGENDA 1:500

algemeen

🟥	projectgrens, gebaseerd op coordinatenlijst 'Bijlage I DT468-2-1.1001 PVE p park Spoorzone Delft C02 20-05-2016-signed'
+2.0	voorgestelde hoogtepeilen, NAP in meters
+0.58	hoogtepeil Engelsestraat, 'SSD-UO-TEK-1.3.XX-VH-90XX _maaiveldhoogtes_Engelsestraat'
detail 6.	kader voor details
🟦	bestaand water
▨	hoogtelijnen
4%	helling

bebouwing

▨	bestaand
⬜	Van Leeuwenhoekkwartier, Nieuw Delft
⬛	Station Delft

materialisatie

B-sv	Delftse Loper, in situ beton, staalvezelbeton
▨	randen Delftse Loper, in situ beton, staalvezelbeton, zie details
▨	cement omhuld split, 100mm, basaltsplit fractie 4 / 8 afgewerkt met een epoxy, 50mm dik
▨	klinkers woonstraat (buiten plangebied)
▨	betonnen band 30cm breed, 25cm hoog, grijs (buiten plangebied)
🟩	halfverharding, Stabilizer
🟩	gefundeerd gras, groene honingraat matten
▨	kelenpad (loopt door onder brug), basaltkelen in cement
🟫	speel- valondergrond, EPDM, kleur: Earth Yellow, RAL 1006
▨	lijnen coating op cement omhuld split, kleur wit
🟩	stapstenen, 60x60cm betontegels, grijs
▨	houten zitbanken, bevestigd op betonnen zitranden (bamboe composiet)
▨	terras verharding, type in afstemming met architect

verharding Veld 2
type in afstemming met architect

verharding Veld 5
type: basaltkeien 9-11cm
(in afstemming met architect)

tunnelobjecten

RWA Zuid,
RookWarmteAfvoer-kanaal
Zuid, met pergola, zie details

T5 Oost,
Toetredingspunt, zie DO
vluchtluiken Benthem & Crouwel

T5 West,
Toetredingspunt, zie DO
Benthem & Crouwel

Ontluchtingspunt Drukgolf Zuid,
zie DO Grontmij

trappen

taludtrap 1:3,
1m breed, betonnen treden,
grijs, cortenstalen keerwanden

taludtrap 1:2,
1m breed, betonnen treden, grijs,
cortenstalen keerwanden

trap bij veld 5,
flauwe trap met betonnen
treden, grijs en bestrating veld 5

trap bij veld 7,
1m breed, betonnen treden,
grijs, cortenstalen keerwanden

afwatering

afwateringsgoot,
cement omhuld split, 100mm
dik, breedte ca 400mm,
basaltsplit fractie 4 /8 afgewerkt
met een epoxy, 50mm dik

beplanting

gazon

heesters op 1:2 talud

vlindertuin, bloeiende vaste
planten en heesters

TIPO
lindelaan,
soorten, zie VO boekwerk

CrP
meerstammige boom,
soorten, zie VO boekwerk

CaB
solitaire boom,
soorten, zie VO boekwerk

LiV SyM
heesters langs Ireneboulevard,
LiV: Ligstrum vulgare 'Lodense'
max. 100cm hoog
ViO: Viburnum opulus 'Compactum'
max. 100cm hoog
SyM: Syringa meyeri 'Palibin'
max. 100cm hoog

lang bloeiende bollenmix,
Lubbe&Zoon BV,
Bijen Mix

verlichting

Ireneboulevard:
Alura (lichtplan gemeente)

Ireneboulevard:
Alura (lichtplan gemeente)

Engelsestraat:
Citea mini, lichtpunt op 6m
(lichtplan gemeente)

park:
Alura, houten mast in ronde
uitvoering

voorstel tot wijziging lichtplan
Engelsestraat: 11 stuks Alure, houten
mast in ronde uitvoering, ipv 11stuks
Citea

specials

waterspeelplaats

voetgangersbrug noord,
schommels onder de brug

voetgangersbrug zuid,
glijbanen en klimpalen aan en onder de brug

boombakken met zitranden op stationsplein,
zie verdere toelichting in VO boekwerk

* ondergrond en xrefs:
- bebouwing velden referentieverkaveling Palmbout
- kavelkaart veld 7
- XREF-UO-verlichting-topview
- OBS-IOR-1-A
- rijcurve brandweerwagen bij veld 5
- SSD-UO-TEK-1.3.XX-VH-90XX_Maaiveldhoogtes Engelsestraat
- Tek 287 170221 Def VO
- XREF-UO-TSD

VAN LEEUWENHOEK PARK DELFT

opdrachtgever
OBS Delft

onderwerp VO plankaart_met rijcurves

tekeningnummer	1	formaat	A0+
datum	7 februari 2018	schaal	1:500
versie	1	ondergrond	zie * legenda

Cruquiusweg 10
Postbus 1068
1000 BB Amsterdam
T 020 - 625 88 35
www.baljon.nl

LODEWIJK BALJON
landschapsarchitecten