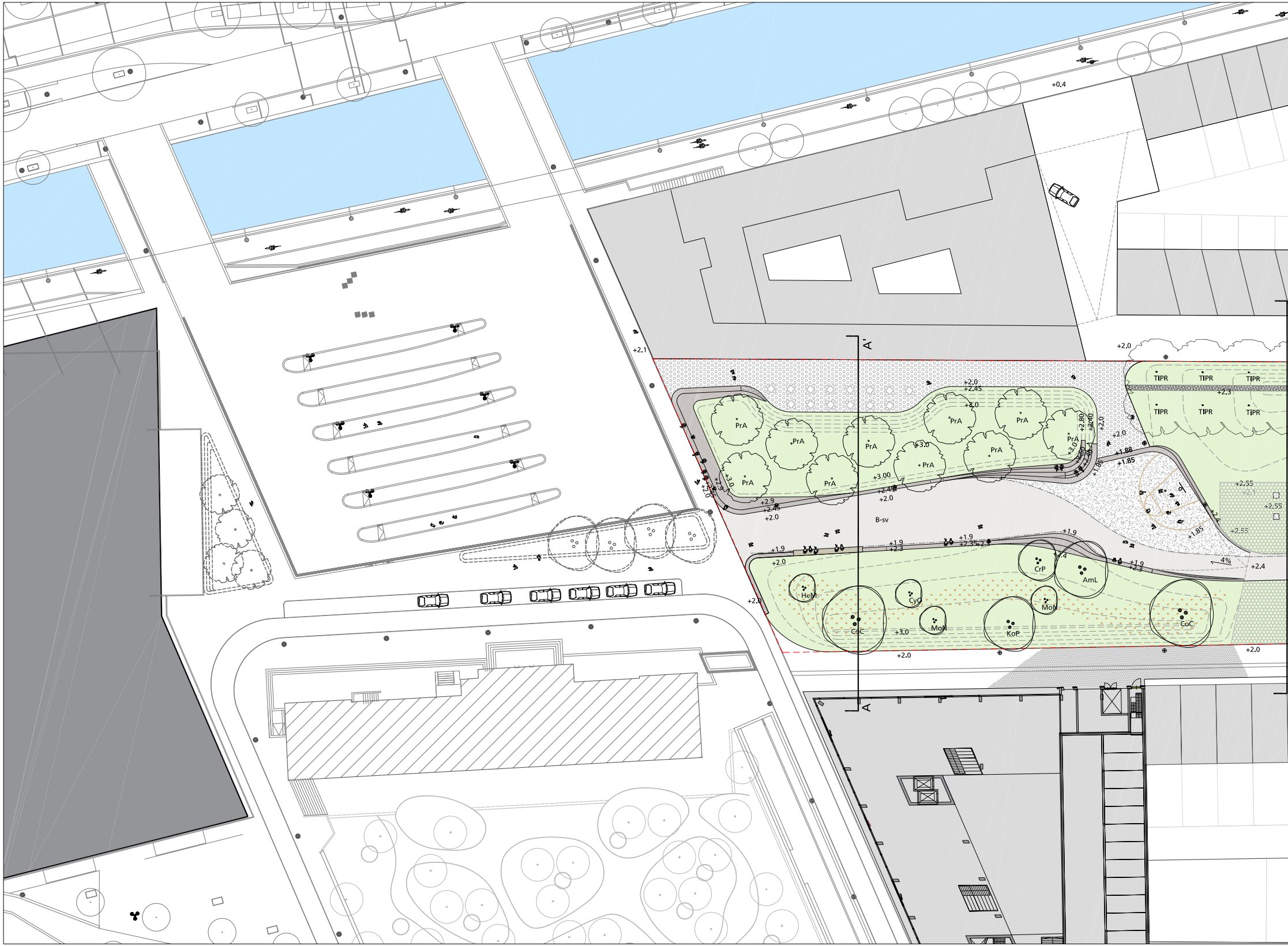
+0.4
+2.1
A'
+2.0
TIPR
TIPR
TIPR
TIPR
TIPR
TiPR
+2.3
+2.0
+2.45
+3.0
PrA
PrA
PrA
PrA
PrA
PrA
PrA
PrA
PrA
PrA
+2.80
+2.40
+2.0
+2.0
+3.0
+3.00
+1.88
+1.85
+1.85
+2.9
+2.45
+2.0
+2.9
+2.45
+2.0
+2.45
+2.0
B-sv
+2.55
+2.1
+2.55
+2.55
+2.4
+1.85
+1.9
+1.9
+2.3
+1.9
+2.35
+2.3
+1.9
+2.4
+1.9
+2.3
4%
+2.4
+2.0
CrP
AmL
HeM
CyC
MoN
CoC
+3.0
MoN
KoP
CoC
+2.0
+2.0
+2.0
A

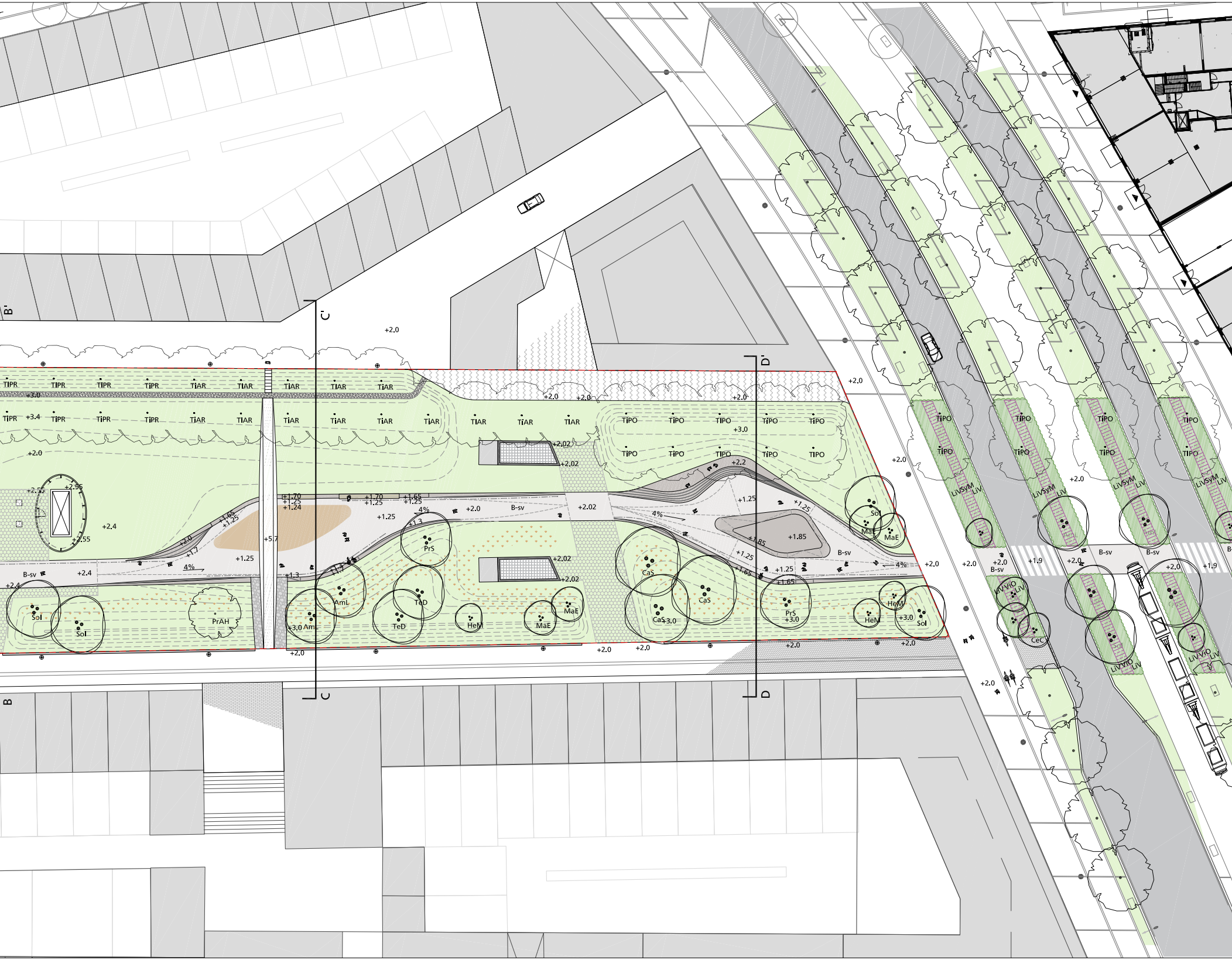
B'
C'
D'
+2.0
TIPR
TIAR
TIPO
+3.0
+3.4
+3.0
+2.0
+2.02
+2.2
+2.55
+2.4
+1.70
+1.25
+1.24
+1.65
+1.25
4%
B-sv
+1.3
+5.7
+1.85
+1.9
PrS
CaS
Sol
MaE
AmL
TeD
HeM
PrAH
CeC
LIVSyM
LIV
LIVViO
B
C
D

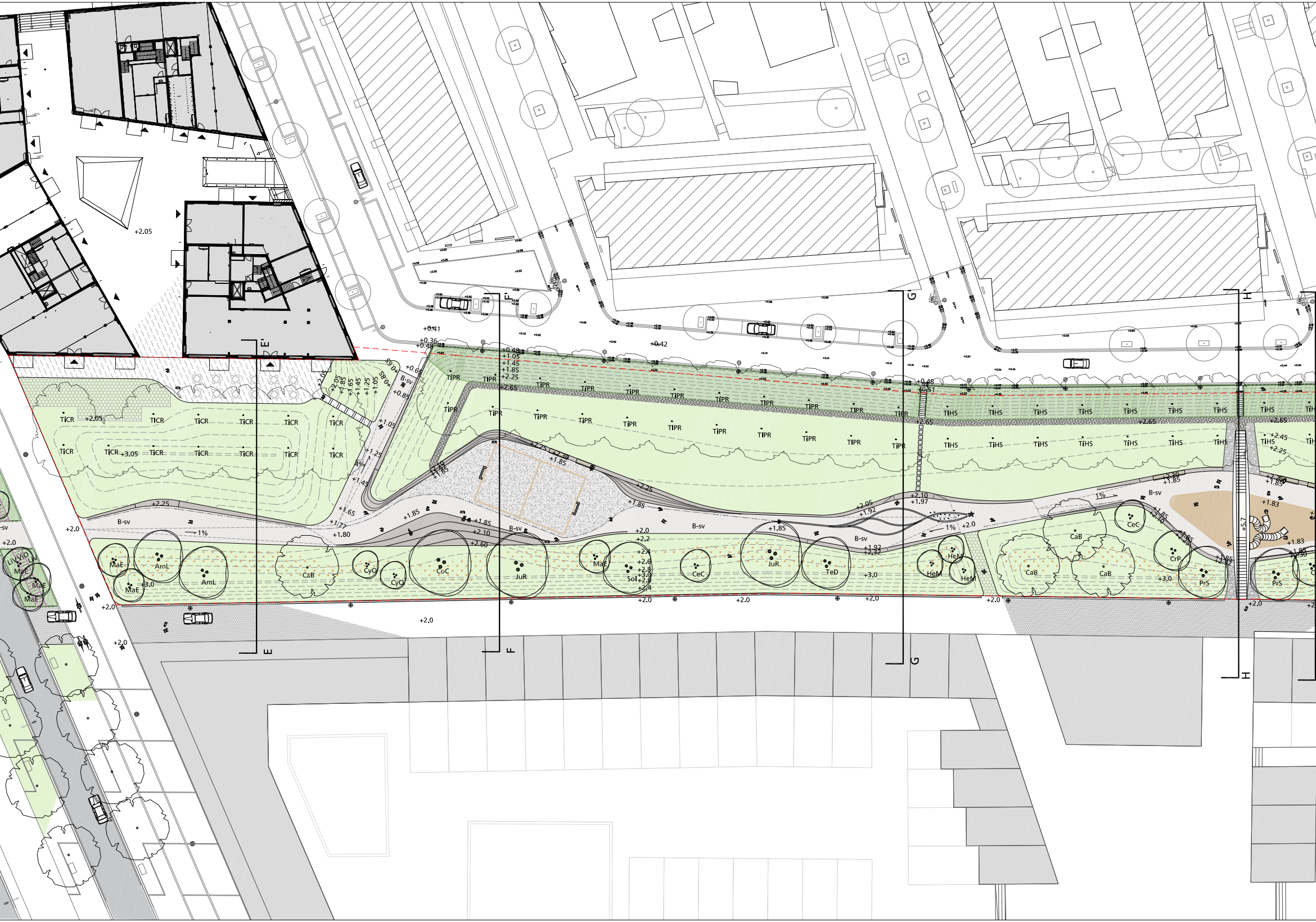
E
F
G
H
+2.05
+0.41
+0.36
+0.48
+0.42
+0.48
+0.51
+1.05
+1.45
+1.85
+2.25
+2.65
+0.65
+0.85
+1.25
+1.65
+1.77
+1.80
+3.05
+2.25
+2.0
+2.10
+2.60
+2.30
+1.92
+1.97
+2.05
+2.2
+2.4
+2.6
+2.8
+3.0
+2.32
+1.83
+2.45
+5.7
1%
4%
TiCR
TiPR
TiHS
B-sv
MaE
AmL
CaB
CyO
CoC
JuR
MaE
SoI
CeC
JuR
TeD
HeM
CrP
PrS
LiV
LiVIO

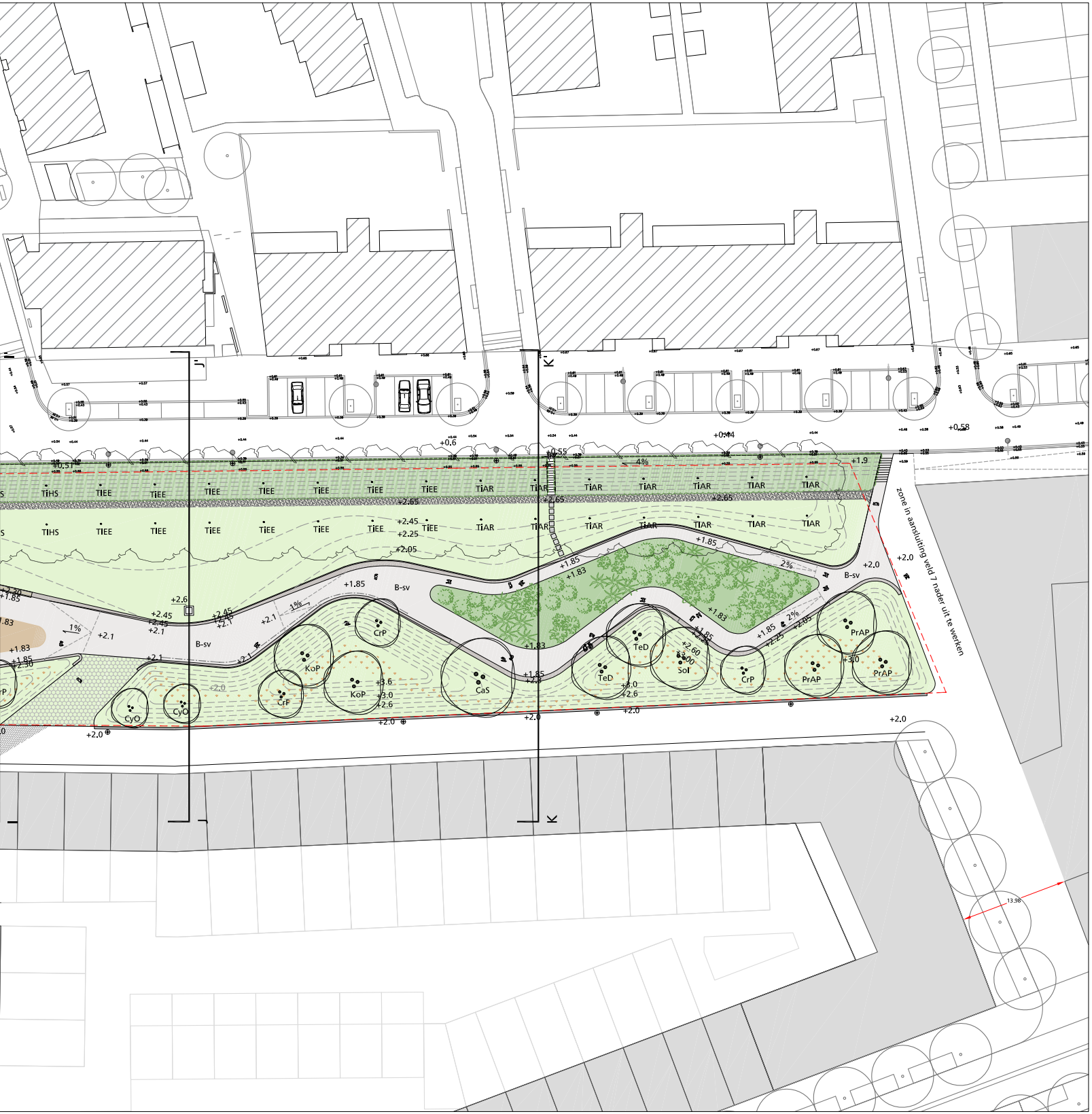
zone in aansluiting veld 7 nader uit te werken
TiHS
TiEE
TiAR
B-sv
KoP
CrP
CrF
CyO
CaS
TeD
SoI
PrAP
+1.85
+1.83
+2.0
+2.1
+2.45
+2.25
+2.05
+2.65
+2.6
+3.0
+3.6
+1.9
+0.6
+0.55
+0.51
+0.44
+0.58
1%
2%
4%
13.98

LEGENDA 1:500

algemeen

🟥	projectgrens, gebaseerd op coordinatenlijst 'Bijlage I DT468-2-1.1001 PVE p park Spoorzone Delft C02 20-05-2016-signed'
+2.0	voorgestelde hoogtepeilen, NAP in meters
+0.58	hoogtepeil Engelsestraat, 'SSD-UO-TEK-1.3.XX-VH-90XX _maaiveldhoogtes_Engelsestraat'
detail 6	kader voor details
🟦	bestaand water
▨	hoogtelijnen
4%	helling

bebouwing

▨	bestaand
⬜	Van Leeuwenhoekkwartier, Nieuw Delft
⬛	Station Delft

materialisatie

B-sv	Delftse Loper, in situ beton, staalvezelbeton
▨	randen Delftse Loper, in situ beton, staalvezelbeton, zie details
▨	cement omhuld split, 100mm, basaltsplit fractie 4 / 8 afgewerkt met een epoxy, 50mm dik
▨	klinkers woonstraat (buiten plangebied)
🟩	betonnen band 30cm breed, 25cm hoog, grijs (buiten plangebied)
🟩	halfverharding, Stabilizer
🟩	gefundeerd gras, groene honingraat matten
▨	kelenpad (loopt door onder brug), basaltkelen in cement
🟫	speel- valondergrond, EPDM, kleur: Earth Yellow, RAL 1006
▨	lijnen coating op cement omhuld split, kleur wit
🟩	stapstenen, 60x60cm betontegels, grijs
▨	houten zitbanken, bevestigd op betonnen zitranden (bamboe composiet)
○	terras verharding, type in afstemming met architect

▨	verharding Veld 2 type in afstemming met architect
▨	verharding Veld 5 type: basaltkeien 9-11cm (in afstemming met architect)

tunnelobjecten

⊠	RWA Zuid, RookWarmteAfvoer-kanaal Zuid, met pergola, zie details
▦	T5 Oost, Toetredingspunt, zie DO vluchtluiken Benthem & Crouwel
▦	T5 West, Toetredingspunt, zie DO Benthem & Crouwel
▣	Ontluchtingspunt Drukgolf Zuid, zie DO Grontmij

trappen

☰	taludtrap 1:3, 1m breed, betonnen treden, grijs, cortenstalen keerwanden
☰	taludtrap 1:2, 1m breed, betonnen treden, grijs, cortenstalen keerwanden
☰	trap bij veld 5, flauwe trap met betonnen treden, grijs en bestrating veld 5
☰	trap bij veld 7, 1m breed, betonnen treden, grijs, cortenstalen keerwanden

afwatering

⌒	afwateringsgoot, cement omhuld split, 100mm dik, breedte ca 400mm, basaltsplit fractie 4 /8 afgewerkt met een epoxy, 50mm dik

beplanting

🟩	gazon
🟩	heesters op 1:2 talud
🟩	vlindertuin, bloeiende vaste planten en heesters
TIPO	lindelaan, soorten, zie VO boekwerk
CrP	meerstammige boom, soorten, zie VO boekwerk
CaB	solitaire boom, soorten, zie VO boekwerk
LiV SyM	heesters langs Ireneboulevard, LiV: Ligstrum vulgare 'Lodense' max. 100cm hoog ViO: Viburnum opulus 'Compactum' max. 100cm hoog SyM: Syringa meyeri 'Palibin' max. 100cm hoog
▨	lang bloeiende bollenmix, Lubbe&Zoon BV, Bijen Mix

verlichting

⟋	Ireneboulevard: Alura (lichtplan gemeente)
●	Ireneboulevard: Alura (lichtplan gemeente)
⚲	Engelsestraat: Citea mini, lichtpunt op 6m (lichtplan gemeente)
⊕	park: Alura, houten mast in ronde uitvoering
⊕	voorstel tot wijziging lichtplan Engelsestraat: 11 stuks Alure, houten mast in ronde uitvoering, ipv 11stuks Citea

specials

▨	waterspeelplaats
☰	voetgangersbrug noord, schommels onder de brug
☰	voetgangersbrug zuid, glijbanen en klimpalen aan en onder de brug
○	boombakken met zitranden op stationsplein, zie verdere toelichting in VO boekwerk

* ondergrond en xrefs:
- bebouwing velden referentieverkaveling Palmbout
- kavelkaart veld 7
- XREF-UO-verlichting-topview
- OBS-IOR-1-A
- rijcurve brandweerwagen bij veld 5
- SSD-UO-TEK-1.3.XX-VH-90XX_Maaiveldhoogtes Engelsestraat
- Tek 287 170221 Def VO
- XREF-UO-TSD

VAN LEEUWENHOEK PARK DELFT

opdrachtgever

OBS Delft

onderwerp	VO plankaart		
tekeningnummer	1	formaat	A0+
datum	6 februari 2018	schaal	1:500
versie	1	ondergrond	zie * legenda

Cruquiusweg 10
Postbus 1068
1000 BB Amsterdam
T 020 - 625 88 35
www.baljon.nl

LODEWIJK BALJON
landschapsarchitecten